ASSOCIAZIONE CULTURALE

E SPORTIVA DILETTANTISTICA

"IOLANDA GIGLIOTTI IN ARTE DALIDA"

Via G. Mameli, 9
88040 SERRASTRETTA (CZ)
e-mail: serrastretta.dalida@libero.it

Comune di SERRASTRETTA
(Provincia di Catanzaro)

20° Slalom Monte Condrò-Serrastretta (CZ)

06 Novembre 2022

PLANIMETRIE PERCORSO

Il Tecnico

(Ing. Gabriele Paletta)

Il Presidente dell'Associazione

(Fazio Francesco)

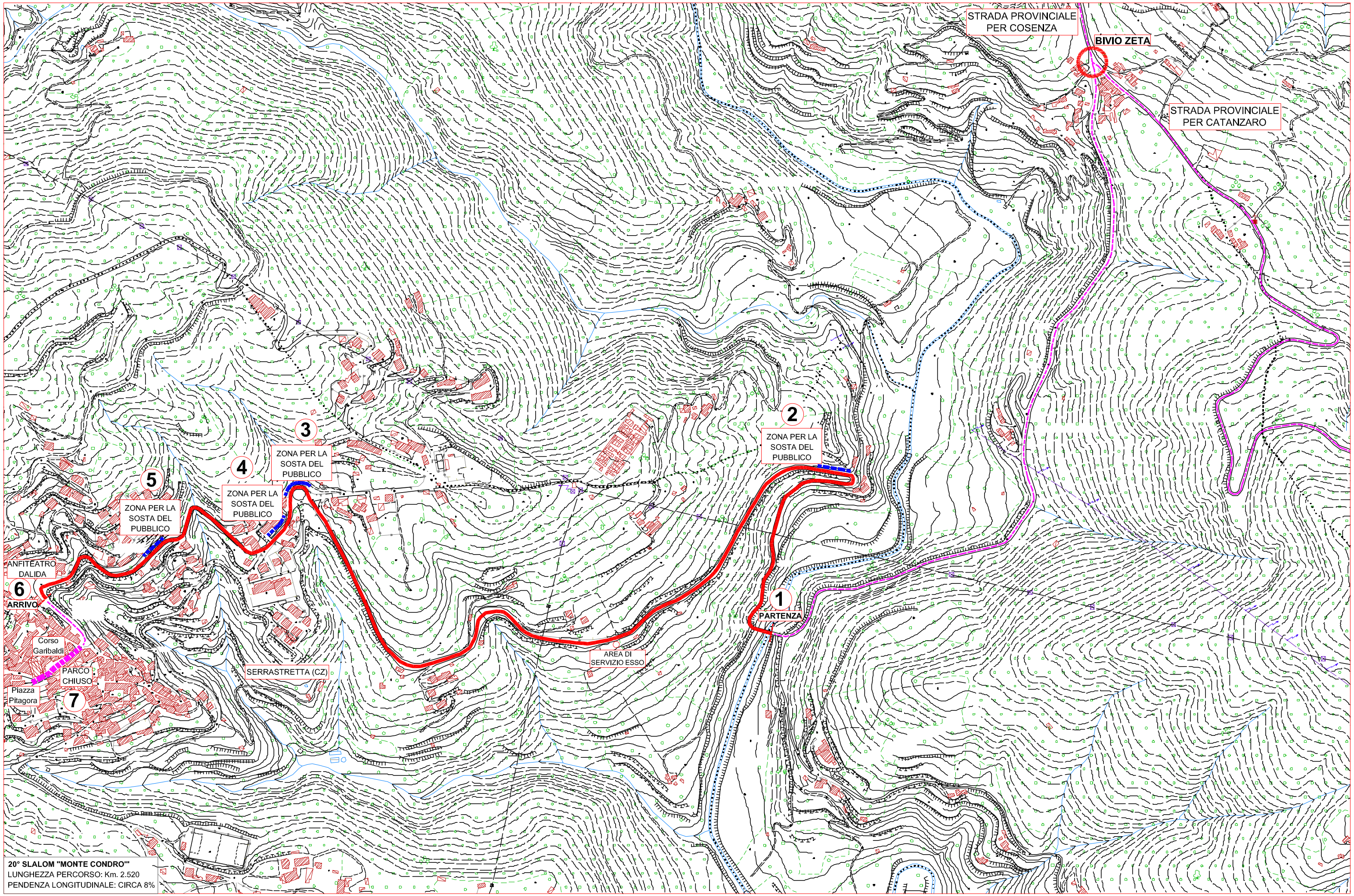
STRADA PROVINCIALE
PER COSENZA
BIVIO ZETA
STRADA PROVINCIALE
PER CATANZARO
2
ZONA PER LA
SOSTA DEL
PUBBLICO
3
ZONA PER LA
SOSTA DEL
PUBBLICO
4
ZONA PER LA
SOSTA DEL
PUBBLICO
5
ZONA PER LA
SOSTA DEL
PUBBLICO
ANFITEATRO
DALIDA
6
ARRIVO
1
PARTENZA
Corso
Garibaldi
PARCO
CHIUSO
Piazza
Pitagora
7
SERRASTRETTA (CZ)
AREA DI
SERVIZIO ESSO
20° SLALOM "MONTE CONDRO'"
LUNGHEZZA PERCORSO: Km. 2.520
PENDENZA LONGITUDINALE: CIRCA 8%

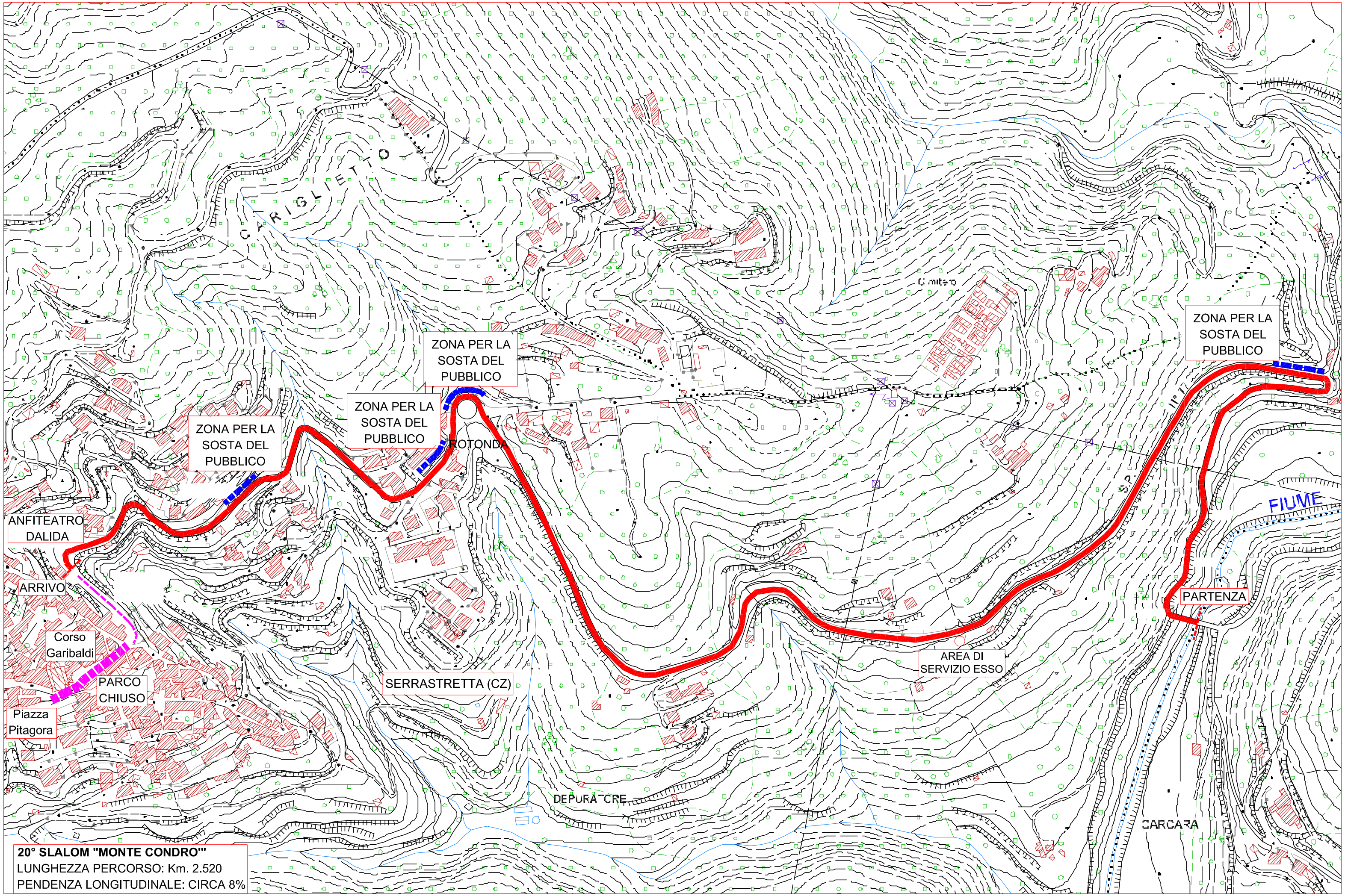
CARIGLETTO
Cimitero
ZONA PER LA SOSTA DEL PUBBLICO
ZONA PER LA SOSTA DEL PUBBLICO
ZONA PER LA SOSTA DEL PUBBLICO
ZONA PER LA SOSTA DEL PUBBLICO
ROTONDA
FIUME
ANFITEATRO DALIDA
ARRIVO
Corso Garibaldi
PARCO CHIUSO
Piazza Pitagora
SERRASTRETTA (CZ)
AREA DI SERVIZIO ESSO
PARTENZA
DEPURATORE
CARCARA
20° SLALOM "MONTE CONDRO"
LUNGHEZZA PERCORSO: Km. 2.520
PENDENZA LONGITUDINALE: CIRCA 8%

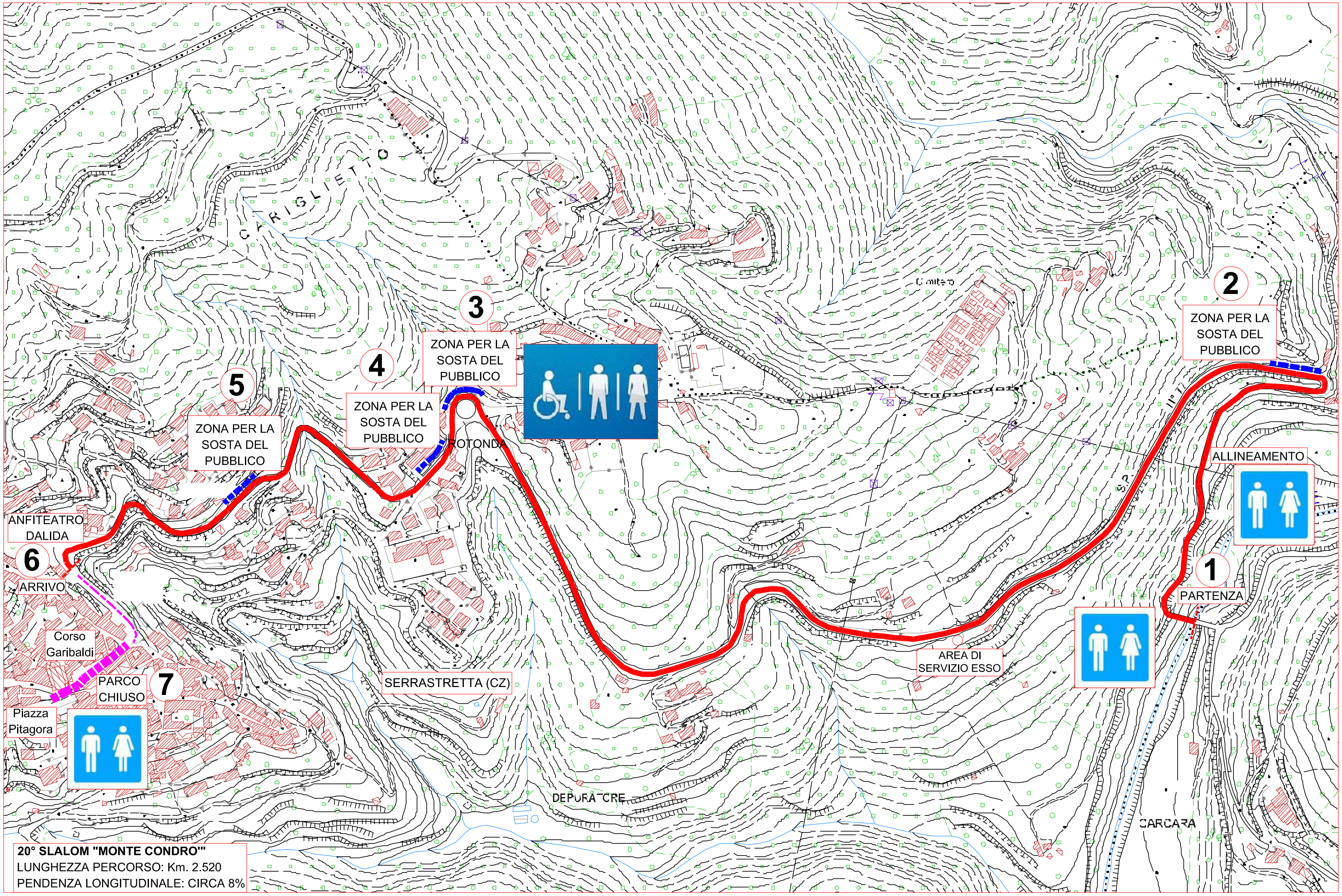
CARIGLIETO
Cimitero
3
4
5
2
1
6
7
ZONA PER LA SOSTA DEL PUBBLICO
ZONA PER LA SOSTA DEL PUBBLICO
ZONA PER LA SOSTA DEL PUBBLICO
ZONA PER LA SOSTA DEL PUBBLICO
ROTONDA
ALLINEAMENTO
ANFITEATRO DALIDA
ARRIVO
PARTENZA
Corso Garibaldi
PARCO CHIUSO
Piazza Pitagora
SERRASTRETTA (CZ)
AREA DI SERVIZIO ESSO
DEPURATORE
CARCARA
20° SLALOM "MONTE CONDRO"
LUNGHEZZA PERCORSO: Km. 2.520
PENDENZA LONGITUDINALE: CIRCA 8%

PLANIMETRIA PERCORSO "20 SLALOM SERRASTRETTA-MONTE CONDRO'" 06/11/2022

Partenza	0.000	0.000
B1	0.226	0.226
B2	0.274	0.500
B3	0.223	0.723
B4	0.161	0.884
B5	0.214	1.098
B6	0.258	1.356
B7	0.204	1.560
B8	0.167	1.727
B9	0.181	1.908
B10	0.159	2.067
B11	0.175	2.242
B12	0.238	2.480
Arrivo	0.040	2.520

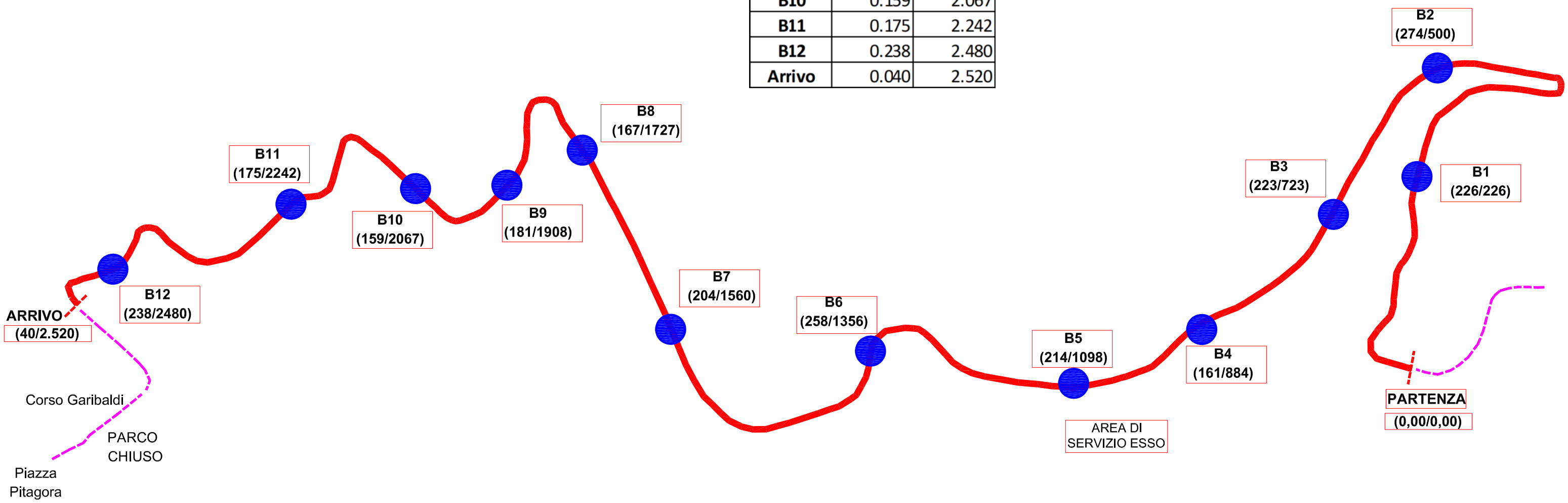

20° SLALOM "MONTE CONDRO'"
LUNGHEZZA PERCORSO: Km. 2.520
PENDENZA LONGITUDINALE: CIRCA 8%